

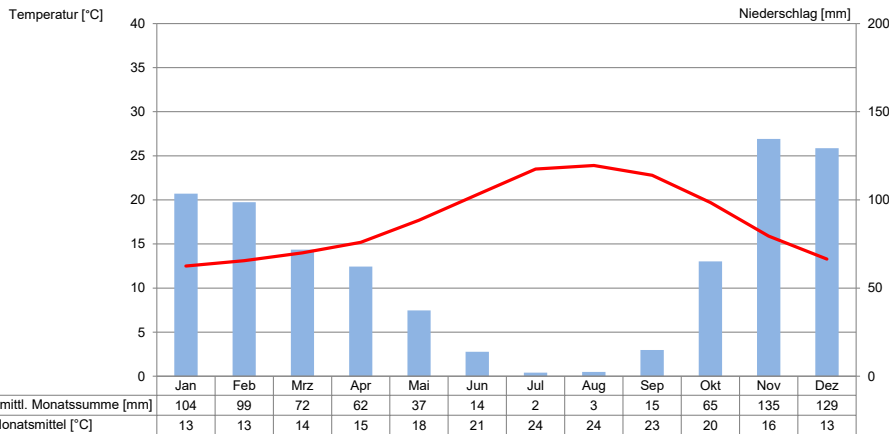
Klimadiagramme MAROKKO



Klimadiagramm von Tanger / Marokko

Koordinaten: geographische Breite: 35° 44' N, geographische Länge: 5° 54' W

Stationshöhe: 19 m über NN



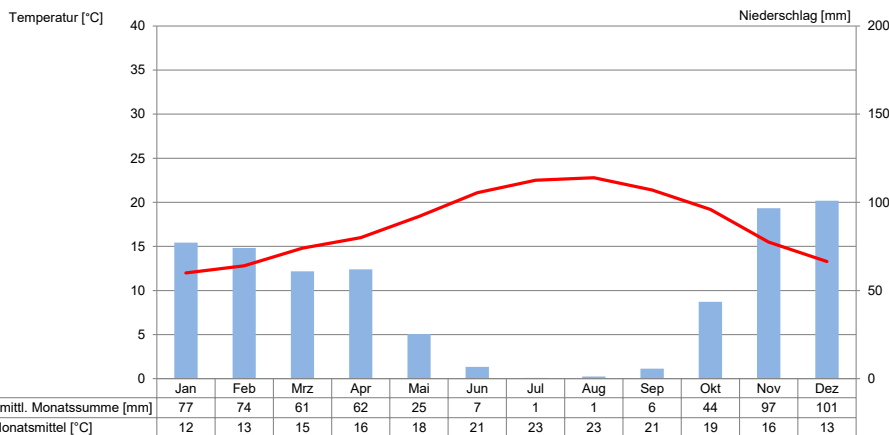
TANGER

📍 35° 44' N 5° 54' W

Klimadiagramm von Rabat-Salé (Int. Flugh.) / Marokko

Koordinaten: geographische Breite: 34° 03' N, geographische Länge: 6° 46' W

Stationshöhe: 84 m über NN



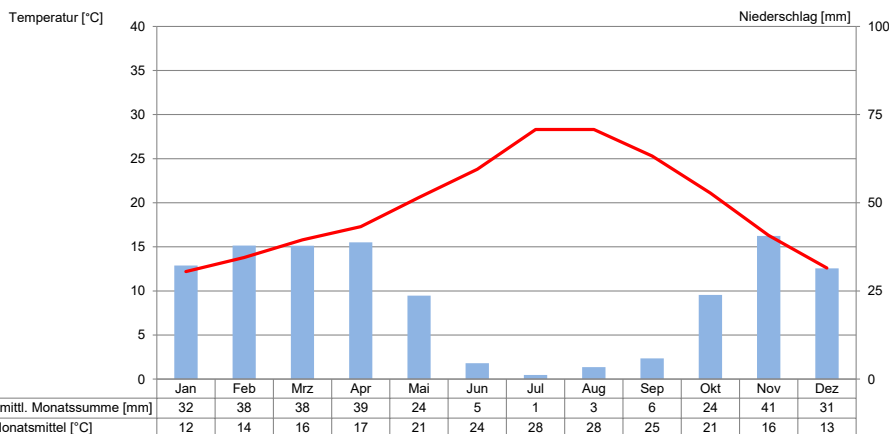
RABAT-SALÉ

📍 34° 03' N 6° 46' W

Klimadiagramm von Marrakech / Marokko

Koordinaten: geographische Breite: 31° 37' N, geographische Länge: 8° 02' W

Stationshöhe: 470 m über NN



MARRAKESCH

📍 31° 37' N 8° 02' W